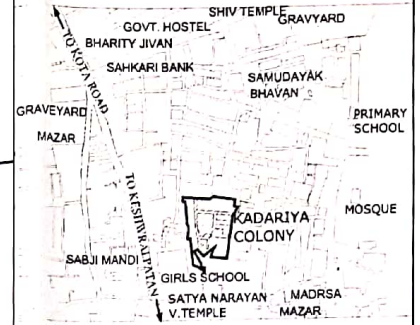
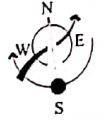


योजना का नाम - कादरिया कॉलोनी का ले आउट प्लान, वार्ड संख्या - 14
तहसील - केशवराय पाटन, नगर - केशवराय पाटन, जिला- बुंदी, राजस्थान

नगर पालिका केशवराय पाटन



KEY PLAN

क्र.सं.	विवरण	प्रमाण
1	भूमि / अतिक्रमण नियंत्रण	52
2	नगरपालिका नियंत्रण	9
3	जाने भूदान	9
कुल भूदान		61

क्र.सं.	भू-उपयोग	वर्ग मीटर में	वर्ग फीट में	वर्ग मी. में	वर्ग फी. में
1	आवासीय	5081.72	54679.31	6075.48	82.81%
2	पब्लिक	118.56	1275.71	141.75	1.93%
3	सड़क	936.17	10073.19	1119.24	15.28%
4	वृक्ष / पार्क / सामुदायिक केंद्र / संचयनी / एयर / एलटी लैंडिंग एवं अन्य इत्यादि	0.0	0.0	0.0	0.0%
कुल वर्ग मीटर		6136.45	66028.20	7336.47	100%

योजना की सीमा जोख, सर्वेक्षण एवं मास्टर विन्यास योजना की तहसील भू-उपयोग एवं क्षेत्रफल द्वारा से संबंधित पूर्ण जांच कर स्थिति योजना मानचित्र में अंकित की गई है।

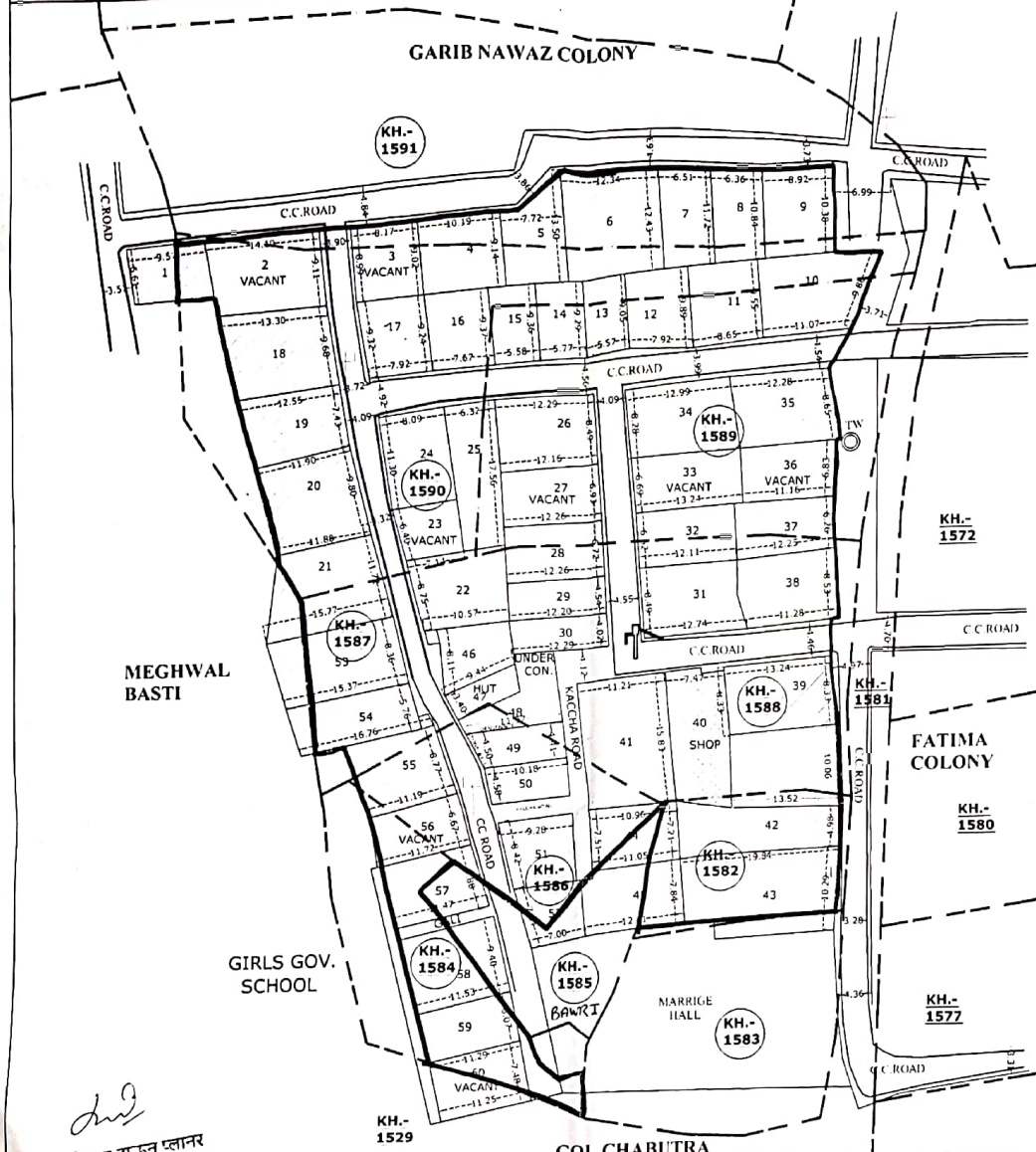
इंडीकेटेड सलाहकार फर्म का नाम एवं हस्ताक्षर
योजना की भूमि की रा. 0.00 से अधिक भूमि का धारा 80(8) की शर्तों के तहत प्रमाणित अधिकारी द्वारा निर्णय आदेश क्रमांक दिनांक के तहत जारी किया जा चुका है।
राजस्थान नगरपालिका, बुंदी जिला, केशवराय पाटन नगर II (Rai.)

प्रशारण शहरी के संग-भूमि विन्यास दिशा-निर्देश के तहत बैठक संख्या दिनांक 14/02/2012 को नगरपालिका में प्रस्तावित योजना मानचित्र स्वीकृत कर जारी किया गया।

योजना का नाम: कादरिया कॉलोनी
खसरा संख्या वन संख्या (हिल्टन): 1582(0.03), 1583(0.07), 1584(0.05), 1585(0.05), 1586(0.05), 1587(0.04), 1588(0.12), 1589(0.15), 1590(0.19), 1591(0.21)

विन्यास माप: कुल सार्वजनिक क्षेत्रफल 9700 वर्ग मीटर, नगर / सड़क संख्या 14

SCALE: 1" = 40' / एरीकृत
DR AWING NO.: 301112



डिस्ट्रिक्ट टाउन प्लानर
डिस्ट्रिक्ट टाउन प्लानर यूनिट
राजस्थान जिला कलकत्ता, बुंदी

352
अध्यक्ष
नगर पालिका केशवराय पाटन

उक्त कॉलोनी 17.06.99 से पूर्व की
होना सादरों से प्रमाणित है।

प्रस्तुत ले-आउट प्लान मौका
रूप में अंशुवार ही है।

अधिसापी अधिका
नगर पालिका केशवराय पाटन
राजस्थान नगरपालिका केशवरायपाटन